

Namibie
& Chutes Victoria

10 Avril au 1er Mai 2014

Patrick & Nicole GUERIN

Récit de voyage : Namibie (avril 2014)

Jeudi 10 avril 2014

Départ de St-Gilles à 5 h du matin, décollage à 8 h. Notre avion, un boeing 737 de 160 places est bien vide… Nous arrivons à Johannesburg à 10 h 30 (heure locale, 12h 30 à la Réunion).

Nous voulons retirer 50 dollars US chacun pour notre visa en Zambie et changer des euros en rands sud-africains (valables également en Namibie)… mais… il faut parler anglais et ce n'est pas évident... Bref… nous comprenons que pour les dollars il faudra attendre demain, pourquoi ? mystère… et nous changeons 400 €. Nous obtenons une belle liasse de 5 295 ZAR (rands sud-africains). 1 € = 14,07 ZAR.

Nous partons ensuite à la recherche d'un endroit pour manger, c'est pratique tous les restaurants (une bonne dizaine) sont au même endroit. Nous nous installons dans un « Mugg & bean » et commandons un « chicken mac'n cheese ». Ce sont des macaronis en sauce avec des morceaux de blanc de poulet accompagnés de frites (drôle de mélange !)

Grâce aux explications fournies par l'hôtel retenu sur internet, nous trouvons facilement l'endroit de notre navette. Elle nous conduit jusqu'au « Garden Court », hôtel standard, très bien, situé non loin de l'aéroport.

Le soir, nous dînons au restaurant de l'hôtel. C'est un buffet.

Avant l'atterrissage, nous apercevons le brouillard des Chutes Victoria.

Les Chutes du Zambèze sont à la Frontière Zambie-Zimbabwe

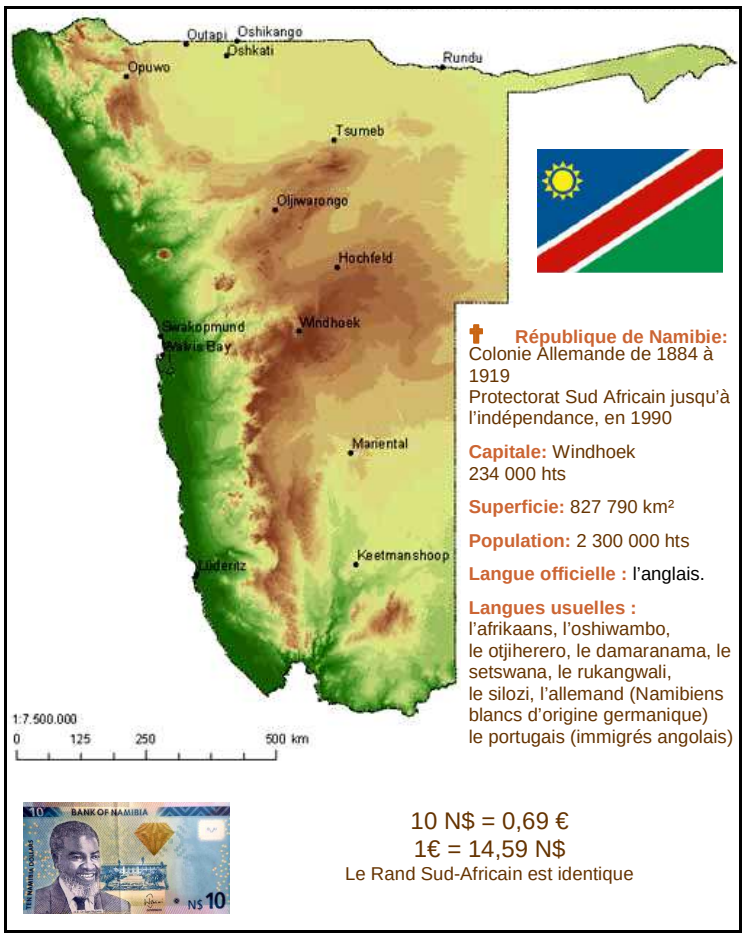

Vendredi 11 avril 2014 - Chutes Victoria -

Lever à 6 h 30. Notre avion pour **Livingstone**, en Zambie, décolle à 11 h. La navette de l'hôtel nous conduit à l'aéroport. Nous nous occupons tout de suite de nos 50 $ US pour notre visa mais c'est compliqué ! La carte visa premier de Patrick ne passe pas...Heureusement ma mastercard passe.

Nous avons la bonne surprise d'avoir un repas à bord.

Vol d'une heure 3/4. A l'arrivée, le transfert nous attend… c'est pratique ! Il nous conduit à **notre hôtel « le Bushfront** ». J'aime beaucoup notre hôtel : simple mais exotique. Nous avons un bungalow avec une chambre et une salle de bain très folklorique !

Nous sommes pressés de découvrir **les chutes Victoria** !!! Le temps est gris, la pluie menace mais nous commandons un taxi, les chutes ne sont pas très loin de notre hôtel.

L'entrée du parc coûte 120 kwachas (14,4 €). Il nous faut donc changer nos rands sud-africains en kwachas zambiens.

Ces formalités accomplies, nous suivons un sentier qui nous conduit aux chutes. Le débit de l'eau est vraiment impressionnant ! Nous sommes juste à la fin de la saison des pluies et elles ont été abondantes cette année. Nous n'aurons pas un point de vue complet sur l'ensemble des chutes (1,700 km) car bientôt **les embruns** nous masquent le paysage. Nous enfilons nos ponchos et Patrick utilise l'appareil-photo étanche… Nous traversons une passerelle et là, c'est la douche ! Le pantalon et les chaussures sont trempés !

D'un autre point de vue, nous pouvons admirer un **magnifique pont** qui enjambe le Zambèze.

Le taxi qui nous a attendus, nous ramène à l'hôtel.

Le soir, repas à l'hôtel. Le service est lent… et le serveur a du mal à nous comprendre… (escalope de poulet panée avec des légumes et des frites.)

1ère visite au Parc National

*Bien qu'elles fussent connues des populations locales sous le nom de **Mosi-oa-Tunya**, la « fumée qui gronde », David Livingstone, l'explorateur écossais qui fut le premier Européen à observer les chutes en 1855, les renomma en l'honneur de la reine Victoria du Royaume-Uni. La ville zambienne voisine porte le nom de l'explorateur.*
Les chutes Victoria sont inscrites au patrimoine mondial de l'UNESCO.
Longueur: 1,700 km Hauteur: 108 m
Débit en saison des pluies: 9000 m³ / s

Le Zambèze, en Amont des Chutes (visibles par le brouillard)

Zambie
Victoria Falls

Samedi 12 avril 2014 : les chutes Victoria

Ce matin, au réveil il fait frais. Le ciel est gris mais il ne pleut pas… Nous décidons de faire **le survol des chutes en hélicoptère.** La patronne de l'hôtel nous appelle un taxi. La base des hélico n'est pas très loin.

Problème au moment de payer : nos deux cartes ne passent pas ! Finalement nous payons avec nos euros (142,50 € par personne pour 15 minutes, ce n'est pas donné… mais cela permet vraiment de visualiser les chutes).

Le survol passe trop vite ! Je suis près de la porte donc je vois très bien. Le Zambèze bien large, arrive sur cette fracture de 1,700 km et tombe de 108 m. Ses eaux sont ensuite canalisées dans un canyon qui serpente avec deux belles épingles à cheveux. Du ciel le spectacle est impressionnant !

photo Nicole
de l'hélicoptère

Zambie
Victoria Falls

Notre taxi nous conduit ensuite jusque la ville de **« Livingstone** ». Là, nous cherchons une banque afin de résoudre nos problèmes de cartes bancaires...mais c'est samedi matin et bien que les banques soient assez nombreuses, beaucoup sont fermées. Enfin nous en trouvons une et nous expliquons notre problème...en anglais…. L'homme, bien sympa, nous explique que nos numéros de carte ne sont pas reconnus en Zambie car nous n'en avons pas fait la demande avant notre départ auprès de nos banques… Il ne peut rien pour nos cartes mais accepte de nous changer des euros en kwachas. Ouf ! Nous allons pouvoir manger ce midi !

Nous partons ensuite visiter **le Livingstone Museum.** Je le trouve un peu vieillot. La partie qui m'intéresse le plus est celle qui raconte l'histoire de **David Livingstone,** cet explorateur anglais, missionnaire, qui découvrit les chutes Victoria en 1855.

Nous cherchons ensuite un restaurant. Le centre ville n'est pas très attirant. Pas de « vrais » restaurants... des petites gargotes douteuses ! Sur mon guide (Lonely planète, offert à Noël par Jordane), **une pizzéria** est recommandée. Nous nous y rendons et mangeons une napolitaine suivie d'un tiramisu, dans un cadre agréable et propre.

Nous retournons ensuite en **centre ville**, nous traversons un marché sans grand intérêt, nous nous baladons dans un parc, allons voir les activités proposées dans un backpacker….mais bon, la ville de Livingstone ne nous laissera pas un souvenir impérissable !

Retour en taxi à notre hôtel.

Avant le repas du soir, nous allons boire une bière au bar et nous faisons connaissance avec **la guide** de notre groupe. Elle s'appelle **Frédérika.** C'est une jeune femme de 26 ans, originaire du Venezuela et qui vit en Afrique du Sud. Nous apprendrons par la suite, qu'elle est née de parents italiens, a appris le français à l'école au Venezuela puis est venue deux ans à Bordeaux faire des études d'aide-vétérinaire. Elle parle donc très bien le français… Ouf, c'est agréable de comprendre et de se faire comprendre !

Au repas du soir, nous faisons connaissance avec **un couple d'américains** qui participera à notre circuit. Ils viennent de Los Angeles. Ils sont arrivés via New York et Johannesburg (22 h de voyage !) **Jérémy et Kathleen** ont entre 35 et 40 ans.

Livingstone

Le Bushfront

Dimanche 13 avril 2014
Les chutes Victoria

Le matin nous restons à l'hôtel. Nous avons rendez-vous avec la guide pour un petit briefing. Ensuite, nous bouquinons près de la piscine en compagnie de petits singes…

Le reste de l'équipe arrive en début d'après-midi : un couple de **jeunes allemands,** la trentaine et **une suisse** qui fêtera ses 50 ans pendant le voyage. Voilà un groupe bien cosmopolite… Heureusement que la guide parle français. La langue commune étant bien sûr, l'anglais.

Rendez-vous à 15 h avec l'équipe au complet : les 7 participants et les 2 guides, **Frédérika et Ruan.** Ruan est le chauffeur de notre magnifique bus rouge. Il est sud-africain, a 25 ans et vit en couple avec Frédérika. Tous les 2 sont guides de l'agence « Sunway ». En effet, nous ne le savions pas, mais notre tour opérateur « Samsara » sous traite avec cette agence d'Afrique du Sud.

Direction **les Chutes Victoria.** Le groupe fait la balade que nous avons fait vendredi en arrivant et nous 2 Patrick, nous partons à la découverte du « **Boiling Pot »**.

Nous suivons un sentier dans une forêt tropicale qui nous amène après une quinzaine de minutes au bord du Zambèze. A cet endroit les eaux arrivent en force puisque nous sommes en bas des chutes. Toute cette eau est canalisée vers le canyon qui part en angle droit. Il en résulte un **impressionnant tourbillon** appelé « le boiling Pot ». D' où nous sommes, nous avons une vue magnifique sur le pont qui enjambe le canyon, les eaux tumultueuses et les embruns.

Nous remontons ensuite le sentier…. qui grimpe et qui glisse... et nous retournons au point de vue de vendredi, le début des chutes. C'est toujours aussi impressionnant. Nous suivons ensuite un autre sentier qui nous conduit **en amont** des chutes. Nous voyons le fleuve qui arrive à toute allure avant de tomber dans la fracture.

Retour à l'hôtel avec notre bus rouge.

Au soir, **repas tous ensemble** afin de faire connaissance. Chacun se présente (en anglais)… Je ne comprends pas tout mais heureusement Frédérika nous traduit le principal.



Lundi 14 avril 2014
Les chutes Victoria (4ème jour)

Vers 10 h 15, nos guides nous conduisent, Patrick, Claudia (la Suisse) et moi jusque la **frontière du Zimbabwe** qui est toute proche. Là, Frédérika nous prend un ticket qui va nous permettre d'aller sur le **fameux pont,** situé sur le territoire du Zimbabwe mais sans être obligés de payer le visa nécessaire normalement pour entrer dans ce pays.

Nous parcourons ce pont impressionnant, sous les embruns… Impossible de sortir l'appareil-photo sauf le Pentax, étanche, de Patrick. Nous allons jusqu'au point de « jumping » et là, trois jeunes se préparent à **sauter à l'élastique** : deux filles et un garçon. Les filles semblent très décontractées, souriantes...La première se jette dans le vide et se balance longuement au bout de son élastique avant qu'un gars ne descende avec une corde et la récupère. La deuxième s'élance à son tour… Il faut être fou !!! 111 m de hauteur (quand même).

Le garçon, lui, semble beaucoup plus stressé. Je le trouve bien blanc et pas du tout décontracté… mais il se lance en poussant son cri de guerre…

De ce côté-ci du pont, nous avons vue sur le Zambèze, bien tumultueux. De l'autre côté du pont, nous avons vue sur les chutes, la passerelle où nous nous sommes faits doucher vendredi et le Boiling Pot. Mais les embruns nous cachent le paysage et nous ne l'apercevons que par intermittence. Par contre, le ciel est bleu et Patrick prendra la photo d'un bel arc-en-ciel.

Aujourd'hui nous sommes en « journée libre », chacun fait ce qu'il lui plaît… Nous décidons d'aller manger à **l'hôtel « David Livingstone »** (recommandé par Frédérika). C'est un très bel hôtel, admirablement situé sur les rives du Zambèze.

De là, nous apercevons les embruns des chutes. Nous déjeunons au coin « lunch » devant ce magnifique panorama. Les américains sont là, eux aussi.

Retour à notre hôtel et repas du soir en individuel.





Mardi 15 avril 2014
En route vers la bande de Caprivi (218 km)

Le départ était prévu à 7 h 30 mais le service est vraiment très lent… Je crois même que le serveur nous avait oubliés… Nous disons au revoir à la patronne qui s'est montré bien sympa et nous sommes soulagés en constatant que **la carte de Patrick passe.** Nous donnons donc nos derniers kwachas et payons le reste avec la carte.

8 h, nous grimpons dans notre bus rouge. Nous allons rouler jusque 12 h 30 avec 2 arrêts pour passer les **frontières de Zambie** puis **de Namibie.** Les formalités de police se font sans problème.

A 12 h 30 nous nous arrêtons dans **un supermarché** pour faire quelques courses. Nous comprenons que ce sont nos guides qui prépareront les repas tous les jours… En deux temps trois mouvements, Frédérika remplit son caddy. Elle est très organisée !

Peu après avoir quitté le « Bushfront » nous avons vu trois girafes dont une qui a traversé la route. Mais à part deux aigles et un drôle de gros oiseau, nous ne verrons que des vaches et des cabris.

Tout le long de la route nous apercevons **des petits villages** de **huttes en torchis** au toit de paille, soit rondes, soit carrées et souvent en mauvais état. Beaucoup de piétons aussi sur la route… et beaucoup de nids de poule… Le bus est obligé de slalomer, la conduite est sportive !

13 h 30, nous arrivons à **notre hôtel** le « **Fish Eagle's nest ».** Patrick et moi disposons carrément d'un appartement avec cuisine, salle de séjour, chambre et salle de bain mais ce n'est pas très clean, ni très agréable… Bof, ce n'est que pour une nuit !

J'aide Frédérika à préparer une salade composée et j'épluche l'ananas à la mode réunionnaise.

L'après-midi, Frédérika et Ruan vont faire des courses à **Katima Mulilo**, la ville toute proche. Les deux américains et nous deux Patrick les accompagnons. Franchement cette ville n'est pas agréable ! L'artère principale est en grands travaux. Elle est bordée de commerces. On trouve un peu de tout mais les boutiques sont sombres avec les marchandises posées dans des bacs en forme de lits d'enfant en fer. Patrick achète un adaptateur pour les prises de courant car celui qu'il a apporté ne convient pas.

Nous faisons un tour sur le marché permanent mais à cette heure, ce n'est plus la grande affluence… Je trouve que les gens ne sont pas souriants. Le coin du poisson séché évidemment n'est pas appétissant !

Nous buvons un coca-cola au « **Hungry Lion** » le Mac Do africain.

Au soir, barbecue préparé par Ruan : steak et « boerewors » (saucisses sud-africaines), pain à l'ail (réchauffé sur la braise), haricots verts et yaourt.

Après le repas, nous prenons **notre tour de vaisselle.** Je suis de service avec Jérémy, Niko et Maria. Nous allons dans la cuisine de notre appartement et comme le néon refuse de s'allumer, nous faisons la vaisselle à la lampe frontale : folklorique !

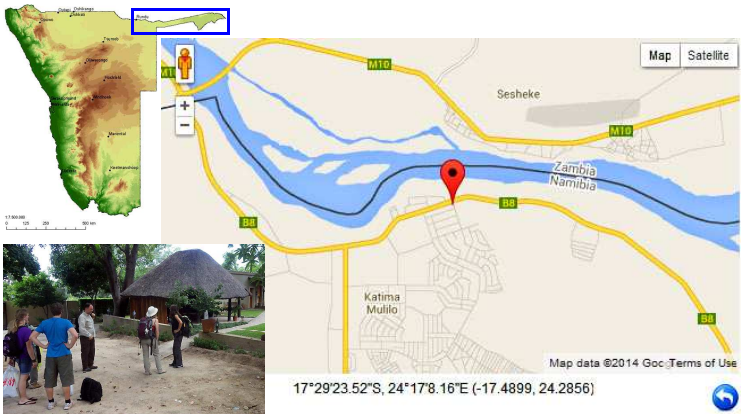

Il faut remplir le congélateur du camion! Frédérika est très organisée et rapide…

Nous faisons aussi de provisions !

Mercredi 16 avril 2014
Ngepi camp—Mahango game reserve (331 km)

Départ à 7 h 45. Nous poursuivons notre route dans **la bande de Caprivi (**300 km). La route est en bon état, rectiligne. Le paysage est tout plat, avec des arbres. De temps en temps des villages bordent la route. Ils sont mieux tenus que ceux de Zambie : les huttes en torchis couvertes de paille, semblent regroupées par famille. Elles sont entourées d'une palissade de branches ou de roseaux.

Nous arrivons à proximité de notre camp vers midi mais nous avons encore 4 km à faire sur **une piste en sable** au bord de l'Okavango. Nous devons même passer sur un radier submergé mais notre truck est costaud.

Notre camp **le « Ngepi camp »** est exotique à souhait… C'est un original plein d'humour qui a dû l'aménager… Nous sommes logés dans une paillote ouverte sur le fleuve. Pour la nuit, nous descendons les stores en bambou. La douche se prend sur le côté, avec vue sur l'Okavango. Mais nous avons tout le confort : wc, eau chaude, moustiquaire (indispensable en raison de nombreuses bestioles dont des chauves-souris !)

Dans le camp, les toilettes - nombreuses - sont plus originales les unes que les autres ! wc installés au pied d'un arbre, sur une plate-forme surélevée, baignoire en fer blanc posée dans une paillote… Incroyable !

Le midi nos guides installent un buffet, près du camion. Nous disposons les chaises en toile en cercle. Au menu, salade composée, steaks grillés au barbecue, gâteau, mandarine.

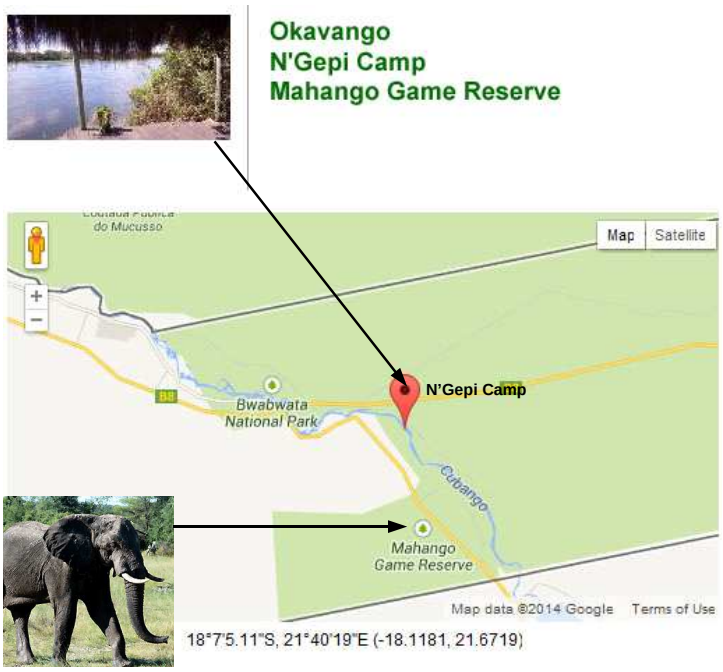

La Bande de Caprivi

WELCOME TO
NGePi CAMP

DOOR

STAR
BATH

THE VIEW
WITH A LOO

His
Hers

BEWARE
Croc's + Hippo's
in the river
Swim at own risk..

NO URINATING
IN THE POOL
(Or you will be drinking
it later in your
coffee!)



Après le repas, nous partons pour un safari dans le **« Mahanga Game Reserve ».**

Nous ne serons pas déçus ! Nous verrons des singes, des girafes, des outardes, des phacochères, des antilopes, des autruches, des éléphants, un hippopotame, des koudous, un crocodile…

La Bande de Caprivi



Le moment fort sera la rencontre avec **les éléphants**. D'abord un éléphant seul, se présente non loin du camion… Il se dirige vers nous… suspens...mais il s'éloigne… Nous poursuivons notre route et nous descendons du véhicule pour photographier deux baobabs imposants. Et là, nous apercevons notre éléphant qui traverse la rivière. Deux autres arrivent également et traversent aussi la rivière. Nous sommes aux premières loges pour les photographier tout à loisir !

Le soir Frédérika prépare un wok avec des légumes et de la viande en lamelles, accompagnés de riz. Je prépare des bananes flambées avec le rhum des allemands.

Nous nous endormons en écoutant **des hippopotames** qui semblent tout près, là, dans le fleuve !

Jeudi 17 Avril

A 6 h 30, lorsque j'ouvre les yeux, j'aperçois à travers les stores en bambou, le lever de soleil sur l'Okavango… C'est magique ! Je bondis sur l'appareil-photo... Patrick m'imite… Vraiment, ce « Ngepi camp » restera gravé dans notre mémoire !

Après le petit déjeuner, Frédérika nous fait observer les traces d'un hippopotame qu'elle a entendu sortir du fleuve vers 3 h du matin. Il est venu marquer son territoire en déposant ses excréments qu'il balaye avec sa queue.

Jeudi 17 avril 2014
Route vers Rundu - N'Kwazi Lodge - visite d'un village

9 h départ pour **Rundu** (210 km). Route ultra rectiligne…Le paysage est le même qu'hier, c'est-à-dire tout plat. Je remarque que les villages font plus pauvres.

Arrêt dans un **supermarché** pour faire le ravitaillement du groupe. Nous avons consigne de rester ensemble et de bien surveiller nos affaires car Rundu, à la frontière de l'Angola, est une ville qui « craint ».

Nous retardons nos montres d'une heure (donc nous avons 3 h de moins que la Réunion).

Nous reprenons la route jusqu'au bord du fleuve. Là une barge nous attend car **notre hôtel le « N'Kwazi Lodge** » est inaccessible en voiture à cause des inondations dues à la saison des pluies particulièrement forte cette année.

L'hôtel est sympa. Nous disposons d'un beau, grand bungalow dans le style d'ici, semble-t-il.

Buffet préparé par nos guides : salade de thon, riz, cœur de palmier, tomates… cupcake au chocolat.

L'après-midi, nous partons en option, les deux américains, Frédérika et nous deux Patrick, **visiter un village.**

Nous prenons la barge et accostons en un endroit où vit une famille de 15 personnes. Un homme nous accueille et nous fait visiter les lieux : une petite case pour la cuisine, une autre pour dormir (le couple, les enfants et les poules). Un champ de sorgho, base de l'alimentation, borde les cases. Trois enfants nous suivent du regard… Kathleen et moi leur donnons les babioles que nous avons apportées…

Nous marchons un peu dans la campagne et arrivons près d'un bâtiment en dur. C'est un lieu de culte, certainement des évangélistes.. la chorale répète : elle chante avec tout son cœur !

Ce soir, repas sud-africain : poulet (genre poulet au curry), semoule de maïs (genre polenta) et sauce chakalaka (genre sauce du carry, pimentée). C'est très bon.

Rundu
Okavango

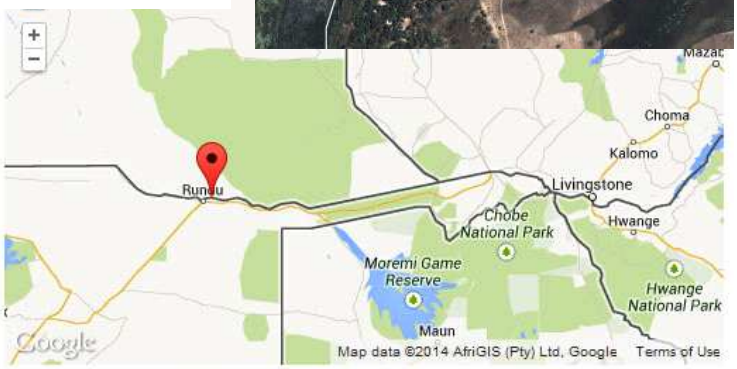

17°51'56.77"S, 19°54'28.64"E (-17.8658, 19.908)

La Bande de Caprivi

17/04/2014

17/04/2014

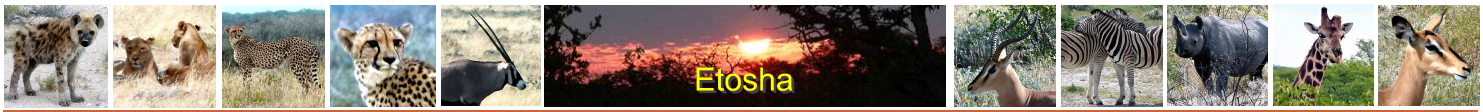

Vendredi 18 avril 2014
Route vers notre hôtel le « Tarentaal », situé près du parc d'Etosha.

Lever à 5 h 45. Grande journée, aujourd'hui. Nous avons **610 km à faire** pour rejoindre notre étape, le lodge-hôtel le « Tarentaal ». Nous buvons vite fait un thé ou un café et l'hôtel nous remet une boîte contenant notre petit déjeuner que nous prendrons en chemin.

La route est toute droite. Peu de circulation. Les petits villages se succèdent mais les cases ne me paraissent pas très bien entretenues… Pas de palissade, ici… peu d'arbres dans les campements, **les gens vivent dans la poussière !**

Nous empruntons ensuite une piste gravillonnée, toujours toute droite. Le paysage est semé d'arbres et d'arbustes.

Puis nous retrouvons une belle route goudronnée et nous terminons par un « raccourci », **une piste très poussiéreuse** où il ne fait pas bon croiser un véhicule, mais heureusement ils sont rares.

Plus de village dans la deuxième moitié du trajet mais **des fermes isolées,** construites en dur, avec des champs de maïs et des systèmes d'arrosage. Dans la dernière partie du trajet ce seront surtout des fermes d'élevage.

Vers 12 h 30 nous nous arrêtons pour **pique-niquer.** Nos guides sont vraiment très organisés… Ils sortent une grande table, les chaises pliantes et dressent un buffet bien garni : pain hamburger, charcuterie, tomates, concombre, cheddar. Chacun confectionne son sandwich. Pour le dessert, au choix : yaourt, pomme, mandarine, jus de fruits…

Nous arrivons vers 15 h à **notre lodge.** Il est tout seul au bord de cette piste rectiligne. C'est également une ferme tenue par des sud africains. Je ne sais si c'est à cause des animaux, mais il y a énormément **de mouches** et de bestioles… Heureusement les chambres sont protégées par des moustiquaires aux fenêtres et elles sont très confortables. Nous avons même deux pièces plus salle de bain, le tout très clean. Un petit jardin très bien arrangé et une piscine agrémentent l'endroit mais dommage, la piscine n'est pas très propre…

Nous faisons un peu de lessive avant d'aller marcher sur la piste pour détendre nos muscles. Mais, les mouches sont pénibles !

Au soir, nos guides nous ont préparé un plat typiquement sud-africain, le **« bobotie »**. C'est un mélange de champignons, courgettes, oignons, tomates et viande hachée. Ils l'ont cuit dans une marmite à 3 pieds posée sur un feu de bois. Ils nous le servent avec du riz, une salade de tomates/concombre et un chutney de mangue. C'est très bon.

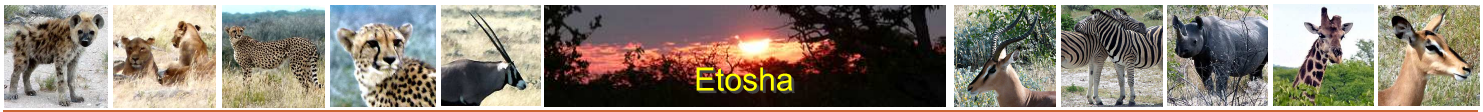

Samedi 19 avril 2014
Etosha

Lever à 4 h 30, petit-déjeuner à 5 h, départ à 5 h 30. Nos guides veulent être à l'entrée du camp pour l'ouverture (6 h) et nous sommes à 40 km du parc. Le meilleur moment pour observer les animaux étant en début de matinée et en fin d'après-midi.

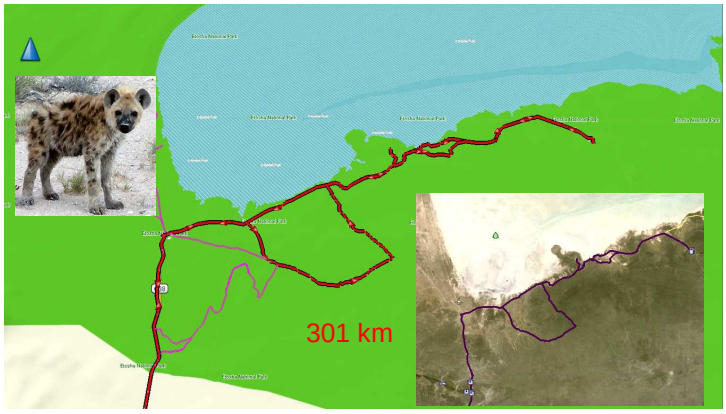

Nous observons tout d'abord un troupeau **de zèbres** venus se désaltérer au point d'eau.

Nous rencontrons ensuite **des springboks, des gnous, un chacal, des oryx** avec leurs longues cornes toutes droites.

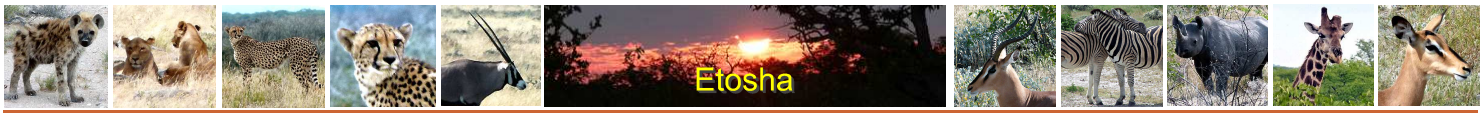

Soudain **un rhinocéros noir** sort du fourré.
Il est là, tout près de la piste.

Il se dirige d'abord vers nous puis s'arrête, nous regarde un long moment et finalement repart parmi les arbustes.

Nous avons vraiment le temps de le photographier, je fais même un bout de film.

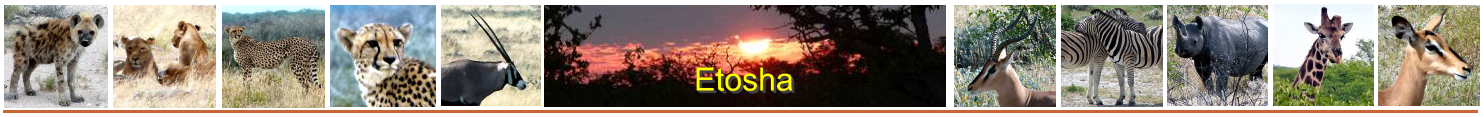

Nous verrons ensuite **des impalas à face noire, des lions**… mais vraiment de loin…(j'apprécie les jumelles de Claudia !), **des koudous**…

Nous rejoignons le camp **« Halali »**, situé donc à l'intérieur du parc d'Etosha. Là, Frédérika nous prépare des buritos. Très bon… et nous faisons une pause jusque 15 h.



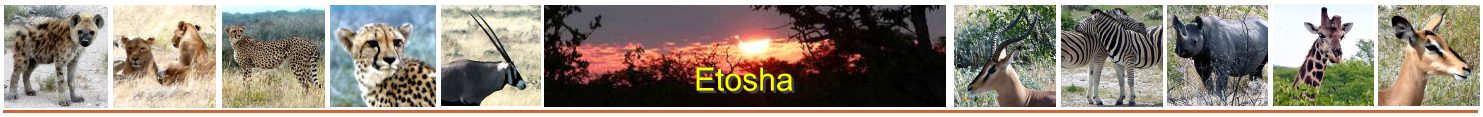

Nous reprenons notre « game-drive » et admirons un **faucon,** des **outardes** puis un **bébé hyène** tout mignon.
Il s'amuse à côté de ses parents endormis et ne semble pas du tout gêné par notre présence.
Il nous regarde avec curiosité…

Des lionnes font la sieste sous un arbre, mais là aussi, elles sont loin.

Nous poursuivons notre safari, attentifs et scrutateurs : un **rhinocéros blanc** se profile au loin, **des autruches** se promènent...



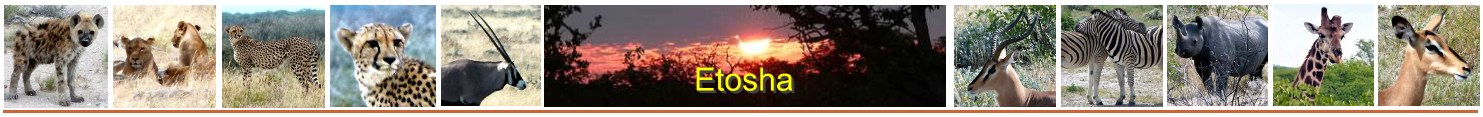

Au moment du soleil couchant, **une trentaine de girafes** pointent leur tête au-dessus des épineux… La lumière est parfaite pour la photo !

Un gnou aussi passe par là… Mais le camp ferme à 18 h… Ruan ne s'attarde pas.

Retour au lodge à 18 h 30. Grande et belle journée !







Dimanche 20 avril 2014
Etosha - 2ème jour

Lever et départ comme hier. Nous avons droit à un **super lever de soleil** en attendant l'ouverture du parc.

Une belle petite antilope - **le steenbok** - me fait penser à un gros lapin.

Un **mille pattes** traverse la piste. Ruan s'arrête pour nous le montrer. Il est gros comme le petit doigt et long de 15 à 20 cm.





Un chauffeur de 4x4 nous dit avoir vu **un guépard** (cheetah en anglais).

Nous prenons la direction indiquée et effectivement nous apercevons une femelle accompagnée de son petit qui cheminent parallèlement à notre piste.



Nous les suivons un bon moment. Je les vois bien grâce aux jumelles de Claudia car ils sont tout de même assez loin.

La femelle s'arrête souvent, elle nous observe, méfiante… Ils se dirigent vers un point d'eau.

Nous y allons bien sûr et là pendant plus d'un quart d'heure nous pourrons profiter du spectacle de la mère et de son petit, buvant longuement… le petit folâtre, la femelle pose pour nous.

C'est vraiment super !!! Puis ils s'éloignent dans les herbes.

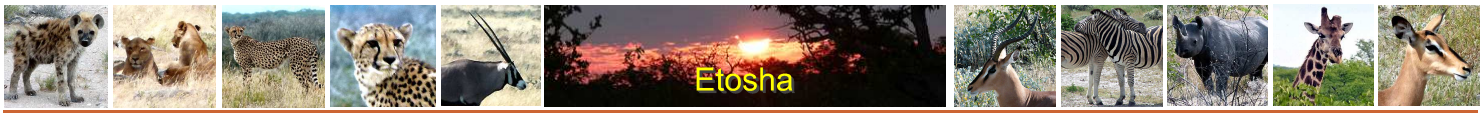
Etosha











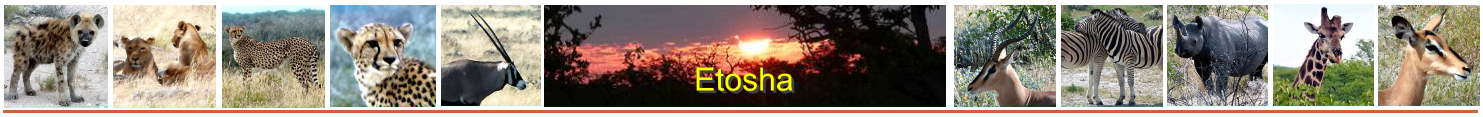

Nous poursuivons notre safari. Nous voyons **des oryx** avec leurs cornes d'un mètre de long, **des autruches, une outarde** et même **un lion.** Mais ce gros paresseux, allongé dans l'herbe, soulève sa tête juste quelques secondes… Patrick, rapide, a le temps de le prendre en photo… pas moi !

Un chacal, sur le bord de la piste, fouille dans du crottin d'éléphant. Frédérika nous explique que les éléphants ingurgitent de grosses quantités de feuillage mais ils ne digèrent pas tout et leurs excréments en contiennent encore suffisamment pour nourrir un chacal.

Notre piste est jonchée d'excréments d'éléphant et de branches cassées…. Un troupeau est passé par ici ! Nous scrutons les environs...en vain… Nous arrivons au **camp « d'Okaukuejo ».** Nous nous rendons tout de suite au Waterhole, mais il n'y a aucun animal. Il est 10 h, le repas est fixé à midi… Patrick et moi décidons de grimper en haut de la tour qui domine le camp afin d'observer les alentours. Pas d'éléphants en vue… Nous faisons un tour dans les boutiques du camp, repassons au **Waterhole** où cette fois des troupeaux **de zèbres** viennent se désaltérer. Ils arrivent par bandes, descendent tranquillement jusque dans l'eau, boivent abondamment puis laissent la place à la bande suivante qui attend patiemment sur la berge.

Nous rejoignons notre équipe pour le repas et là, nous sommes dégoûtés ! Les allemands et Claudia qui étaient restés au Waterhole ont vu arriver **« a lot of elephants ! »** Ils nous montrent leurs photos et vraiment, nous avons raté quelque chose !

Repas préparé par nos guides : saucisses, salade composée, œufs brouillés, yaourt.

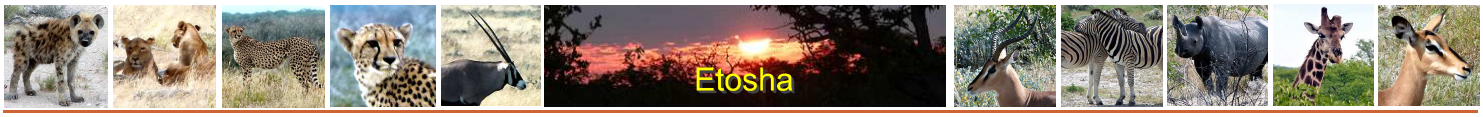
Etosha

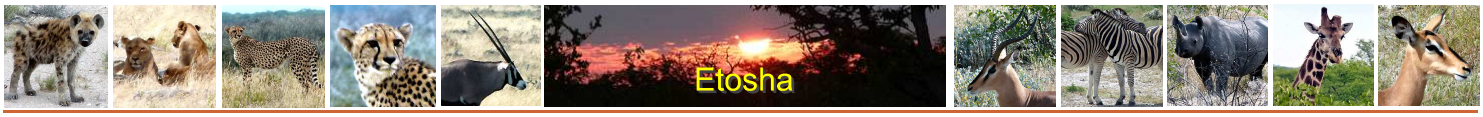

A 13 h, nous sommes opérationnels (après la vaisselle et le rangement du camion). Et là, en début d'après-midi, nous verrons beaucoup d'animaux… contrairement à hier. Ruan pense que c'est parce que le temps est couvert donc les animaux ne font pas la sieste.

Des zèbres et des springboks traversent la piste, devant nous, sans se presser. Nous les observons longuement, les appareils photo sont bien sollicités : un petit zèbre qui tète sa mère, 2 zèbres qui semblent se faire un câlin, la tête posée chacun sur l'encolure de l'autre (Ruan nous dit que c'est pour surveiller le lion dans les 2 directions), un zèbre qui se roule dans la poussière pour se débarrasser de ses tiques, deux zèbres qui se bagarrent…

Nous partons à la recherche des lions. Nous sillonnons les pistes dans tous les sens, Ruan interroge les chauffeurs de véhicule, mais… pas de lion pour nous, cet après-midi !



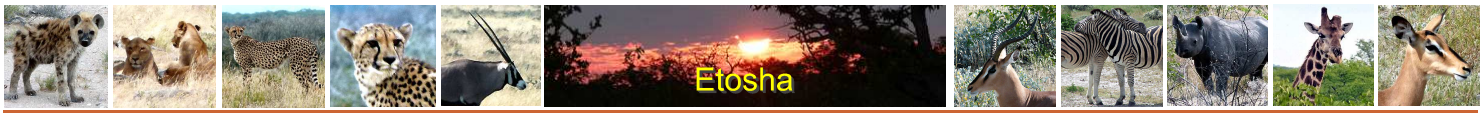





Nous terminons notre game-drive par **les girafes,** comme hier.

Retour au Tarentaal pour 17 h 15. Voilà encore une belle journée où nous avons pris beaucoup de plaisir à observer tous ces animaux dans leur espace naturel.

Pour ce soir, Patrick a acheté une **bouteille d'amarula** (les belles affiches nous ont tentés, c'est une liqueur à base de crème, de sucre et du fruit du marula). Apéritif donc avant de déguster le poulet au curry accompagné de petites pommes de terre et de petits pois, carottes.



Lundi 21 avril 2014
Forêt de bois pétrifié - Welwitschia - Twyfelfontein -

Grande journée : départ 8 h 30 arrivée au lodge 18 h 30 (il fait nuit). 470 km dont pas mal de piste bien cahoteuse.

Nous roulons jusque **Outjo,** pour faire le ravitaillement. Beau supermarché bien achalandé (comme chez nous).

Peu avant midi nous arrivons à **la forêt de bois pétrifié.** Une femme-guide nous fait visiter ce site. Nous voyons d'abord une plante, la **« welwitschia »** qui peut vivre plus de 1 000 ans et a des racines qui plongent à 5 m de profondeur.

Après une petite balade dans un paysage assez aride nous découvrons les **troncs d'arbres pétrifiés.** Ils auraient quelque 260 millions d'années.

Retour au camp où Ruan a cuisiné des lamelles de poulet dans son grand plat. Nous préparons une salade composée.



Nous reprenons le bus, direction Twyfelfontein. Le paysage change, nous longeons **le massif du Brandberg.** Nous nous arrêtons pour visiter les **célèbres gravures préhistoriques**. Elles datent d'au moins six mille ans (début du Paléolithique) et ont sans doute été réalisées par des chasseurs San qui ont entamé la forte patine recouvrant le grès local. Nous marchons parmi les gros blocs de granite rouge entassés les uns sur les autres, je me demande comment ils tiennent…

Retour au bus et direction notre lodge, le « **White Lady Lodge ».**

Nos chambres sont à 500 m du bâtiment principal. Nous nous installons et nous nous attendons pour partir manger car - paraît-il- il se peut que nous croisions des éléphants de montagne !

Avant le repas, **le personnel du lodge** nous offre un **petit spectacle** de chant et de danse, bien sympa.

Ce soir, barbecue (côte de porc), mini-citrouille farcie au maïs sucré, pain à l'ail, haricots verts et gâteau au chocolat.

Mardi 22 avril 2014
White Lady - les otaries de Cape Cross - Swakopmund

Départ vers 8 h. Nous roulons un quart d'heure pour atteindre le site qui abrite la célèbre Dame blanche du Brandberg. Un guide local est obligatoire et nous marchons à sa suite pendant environ trois quarts d'heure dans un superbe paysage de blocs de granite rouge. Nous traversons plusieurs fois une rivière : Frédérika n'en revient pas, elle n'a jamais vu autant d'eau ici.

Nous arrivons à l'endroit des peintures préhistoriques. L'ensemble représente une étrange procession de chasse. **La « White Lady »** n'est pas la plus belle peinture… Sa célébrité lui vient des différentes hypothèses quant à sa nature. Est-ce une femme d'origine crétoise ou égyptienne comme le prétend l'abbé Breuil ou un garçon san dont le corps a été enduit d'argile dans le cadre d'une cérémonie d'initiation ?

Retour par le même chemin. Le soleil est un peu voilé et nous avons moins chaud qu'à l'aller. Frédérika, Maria et Kathleen ne résistent pas à **un bon bain** dans un petit bassin.



The White Lady

Cette fresque est peinte sur un pan de rocher de 5,5 m × 1,5 m.

Outre la Dame blanche, personnage le plus important de la peinture, on retrouve d'autres humains dessinés, ainsi que divers animaux : principalement des oryx, une gazelle, un gnou et même un manchot!

On considère généralement que cette fresque reproduit une sorte de danse rituelle, et que la Dame Blanche n'est autre qu'un chaman, la couleur blanche de son corps représenterait des peintures rituelles, et il arbore également des décorations corporelles. Il tient dans ses mains un arc et un calice.



Pendant ce temps, Ruan resté près du camion, a dressé toutes les provisions nécessaires pour préparer chacun ses sandwichs. Nous mangerons en route dans le bus pour gagner du temps.

Route direction Swakopmund. Le paysage change : nous traversons des zones toutes plates… Il ne pousse rien… Ce n'est que du sable et des touffes d'herbe… La piste en terre gravillonnée, est assez cahoteuse.

En chemin, nous nous arrêtons devant un étal de « bijoux » proposés par les **himbas.** L'accueil n'est pas très sympathique… les femmes et les quelques hommes ne sont pas souriants, ils ont l'air de s'ennuyer profondément...Je propose quelques objets que j'ai apportés pour les enfants, des carnets, des crayons de couleur, des balles mais ici ce sont surtout des bébés et mes cadeaux ne sont pas très adaptés. Je n'ose pas faire de photos… Leurs « bijoux » ne sont pas terribles du tout cela ne me donne pas envie d'acheter. Patrick, lui, fera quand même quelques photos.





Cape Cross * Swakopmund



Arrêt pour voir **les otaries de Cape Cross.**

Impressionnant et odorant !!! 100 000 pinnipèdes se prélassent sur la plage et s'ébattent dans les vagues.

Beaucoup de petits, nés en novembre-décembre, appellent leur mère, celle-ci leur répond dans une belle cacophonie.

Des animaux se battent, des femelles chassent les petits qui s'approchent près d'elles mais ne sont pas à elles. C'est bien bruyant et cela sent mauvais…



Nous arrivons à **notre hôtel** vers 18 h. C'est un bed and Breakfast, le **« Dunedin Star Guest house ».** C'est correct… simplement il ne fait pas chaud… nous mettons **pull et polaire** pour sortir ce soir au restaurant.

Normalement c'est repas libre mais nos guides nous emmènent au **« Kücki's Pub »,** un établissement réputé et bondé. Heureusement, ils ont réservé et on nous installe dans un coin tranquille, autour d'une grande table ronde. Patrick prend un steak d'oryx et moi du springbok avec des « bradkartoffeln » (eh oui, l'occupation allemande de 1884 à 1915 a laissé des traces). Soirée sympa même si nous avons quand même un peu de difficulté à suivre la conversation en anglais !

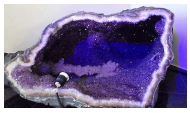

Mercredi 23 avril 2014
Swakopmund

Journée libre. Nous apprécions d'être juste nous deux et d'avoir du temps.

Nous partons en ville vers 10 h. 1ère occupation : **la banque…** Nous avons fait nos comptes et estimé ce dont nous aurons besoin pour notre périple dans le Kalahari car nous quittons le groupe dimanche et nous serons en « indépendants » jusque jeudi 1er mai.

Ensuite nous explorons **le centre piéton** bien sympa avec de **belles boutiques** pour touristes : une belle librairie où nous trouvons un livre en français sur la Namibie, des boutiques d'art africain, des vêtements, un restaurant allemand « Brauhaus » qui sert de la choucroute et de la bière.

Tout ce quartier est construit dans le style architectural allemand traditionnel. En effet les allemands s'installèrent ici en 1892 et la ville demeura l'unique port du sud-ouest africain allemand jusqu'après la première guerre mondiale. Après 1920, c'est l'Afrique du sud qui administre cette région et les activités portuaires sont transférées à Walvis Bay.

Swakopmund devient **une station balnéaire** très réputée pour **ses sports d'aventure :** quad dans les dunes, sandboard, saut en parachute…

Nous nous arrêtons pour manger dans une **« bäckerei »**, attirés par la vitrine de pâtisserie…

Nous déjeunons d'une saucisse allemande accompagnée de purée et de sauerkraut (choucroute), arrosée d'une bière d'ici (Windhoek Lager)

Nous terminons par une délicieuse part de gâteau et un expresso.

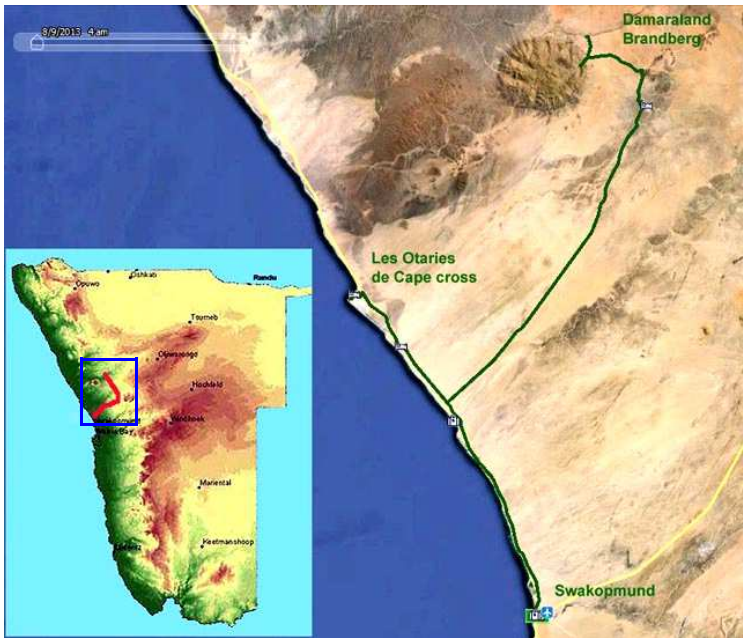

Swakopmund

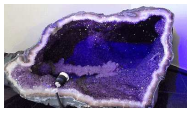

Après ce bon repas, nous nous dirigeons vers le sud de la ville où se trouvent **des dunes** (d'après notre guide Lonely Planet)… mais, nous marchons…d'abord dans les rues, puis le long de la mer… et effectivement… nous trouvons des dunes mais elles sont interdites d'accès car zone protégée pour les oiseaux !

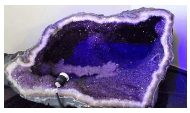

Changement de direction, nous partons visiter la **« Kristall Galerie »,** au nord de la ville. Le bâtiment présente une architecture très moderne. A l'intérieur nous découvrons les pierres exploitées en Namibie : la tourmaline, l'améthyste, l'aigue marine, la pietersite…

Retour en ville et passage au **supermarché « Pick and Pay »** pour prendre une bonbonne d'eau. Supermarché très bien achalandé.

Avec tous ces détours, le GPS de Patrick nous apprendra que nous avons parcouru 13,2 km…


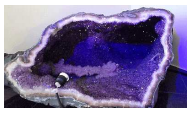

Le soir, nous allons dîner dans **un restaurant** à proximité de notre B&B… il paraît qu'il ne faut pas trop circuler seul dans les rues de la ville, le soir…

Je prends du poisson avec du riz et Patrick, une pizza. Nous goûtons au rosé sud-africain mais je le trouve trop sucré.

Le courant de Benguela provoque un brouillard tous les matins.

Jeudi 24 avril 2014
Le désert du Namib

Départ à 8 h dans le brouillard**. Il fait froid** ! (11°)… Ce brouillard et cette température fraîche sont dus au courant froid océanique, **le Benguela** qui remonte les côtes de la Namibie depuis l'Afrique du sud. Ce courant maintient un anticyclone qui se traduit par des conditions désertiques à l'intérieur des terres.

Nous sommes dans **le désert du Namib**, un des déserts les plus anciens et les plus arides de la planète. Dès que nous quittons la côte, le brouillard disparaît laissant place à un soleil de plus en plus chaud.

Paysage du départ : tout plat et que du sable. Ensuite toujours tout plat mais avec de la terre et un peu d'herbe puis peu à peu nous apercevons des massifs en arrière-plan.

Nous photographions le « **Kokerboom »,** l'arbre à carquois, ainsi nommé parce que les bushmen se servent de ses branches et de son écorce pour faire des carquois.

Et soudain nous nous retrouvons parmi des monts vallonnés rocheux. Les roches laissent voir les strates dues au plissement. Succèdent ensuite des môles herbeux.

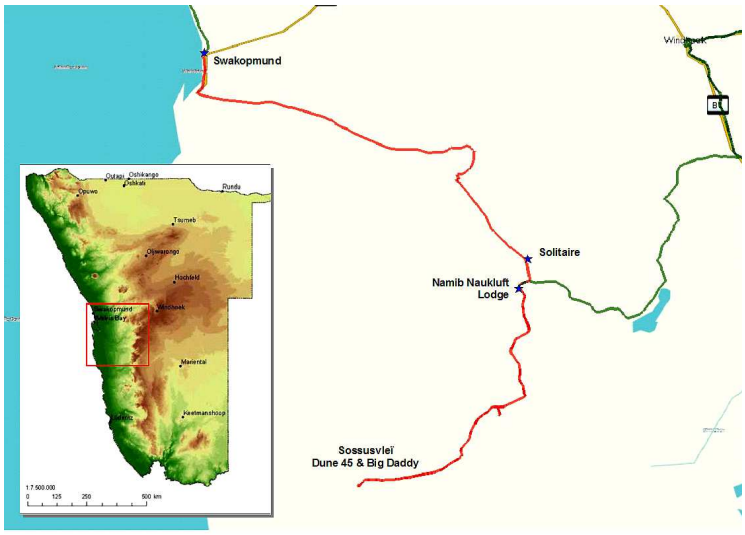

Nous nous arrêtons plusieurs fois pour faire des photos et notamment au passage du **« Tropique du Capricorne »** où Claudia réalise une belle photo de l'équipe au complet.

Nous apercevons **des oryx** parmi les herbes sèches. A l'arrière plan, **des dunes rouges.**

Namib Desert
Sossusvleï
Le Tropique du Capricorne

Arrêt déjeuner au « **Solitaire ».** Cet endroit, est vraiment particulier ! Il y a là, une station-service, une boutique et une pâtisserie !

Frédérika nous recommande la tarte aux pommes (**Apfelstrudel).**
Les parts sont énormes et délicieuses pour seulement 30 N$ (= 2 €). C'est vraiment surprenant de trouver une pâtisserie ici !

Nous sommes perdus au milieu du désert, aucun village, aucune habitation. Pour montrer encore plus la désolation du lieu, des carcasses de voiture sont exposées en décoration. Etrange impression !

Niko & Maria préparent une salade composée.

Nous atteignons notre lodge dans l'après-midi. **Le « Naukluft-Namib-Lodge »** est complètement perdu dans une étendue d'herbe sèche parsemée de collines de grès rouge. Les bungalows sont bien intégrés dans le paysage. Ils ont un soubassement en dur, les murs sont en toile et le toit en tôle. Cela fait très décor de brousse !

Le lodge possède une piscine, nichée dans les rochers mais les allemands nous diront que l'eau est vraiment fraîche !



Nous partons jusque la réception, située à presque 2 km, pour admirer le coucher de soleil… Nous sommes sur nos gardes car Frédérika nous a dit que nous pourrions rencontrer des guépards ou des serpents… Les couleurs du soleil couchant sont très jolies sur les roches rouges !

Ce soir nous souhaitons l'anniversaire de Claudia : 50 ans. Ce voyage est d'ailleurs son cadeau d'anniversaire.

Au lit de bonne heure car demain nous nous levons à 4 h 45.

Vendredi 25 avril 2014
Les dunes de Sossusvlei - Sesriem Canyon

Départ à 5 h 30 après le petit déjeuner. Ruan veut être à l'entrée du parc pour l'ouverture à 6 h afin de profiter de la belle lumière du matin.

Dès l'entrée du parc nous apercevons **les dunes de chaque côté de la route.** Des montgolfières viennent mettre une note colorée dans ce superbe paysage.

Nous nous rendons à **la dune 45**, haute de 150 m, la plus facile d'accès des grandes dunes rouges. Nous l'escaladons… la marche dans le sable, sur l'arête de la dune, n'est pas très facile mais comme il est 8 h du matin, nous ne souffrons pas de la chaleur. Tout en progressant sur la crête, nous admirons les dunes environnantes et le lit de la rivière Tsauchab, à sec pratiquement toute l'année. Nos traces de pas s'effacent au fur et à mesure avec le vent qui remodèle sans cesse les dunes.

Nous restons là, un moment afin que chacun puisse photographier à sa guise. Je relève des traces de gazelles. Nous avons droit à un 2ème petit déjeuner (il est 9 h 30) car ce midi, nous « sautons » le repas…

Namib Desert
Sossusvleï
Dune 45

24°43'23.82"S, 15°28'16.16"E (-24.7233, 15.4712)

Namib Desert

Namib Desert



Namib Desert

Nous nous rendons ensuite au point de départ des navettes car seuls **les 4x4** peuvent emprunter les 4 derniers km qui permettent de rejoindre le lac de Sossusvlei. Le trajet en 4x4 est sympa !!! La conduite est sportive dans le sable mou et le 4x4 doit parfois s'élancer pour grimper les pentes.

Namib Desert
Sossusvleï
Big Daddy

C'est à pied que nous continuons pour rejoindre ce lac asséché, ce **salar, le « Dead Vlei »** (marais mort). Là, il fait très chaud. Nous marchons au milieu des dunes… Dur, dur, mais nous sommes récompensés par le spectacle de cette étendue toute blanche, cette croûte craquelée, parsemée d'arbres morts. Vision vraiment étonnante ! Sur le côté se dresse la plus haute dune la « big daddy » qui dépasse 300 m. Frédérika avait parlé de l'escalader mais là, vraiment, il fait trop chaud !

Retour en 4x4 à notre bus, qui a encore une roue dégonflée. C'est la 3ème fois… problème de chambre à air… l'état des pistes explique sans doute ces problèmes mais Ruan a aussi une conduite sportive…

24°44'51.4"S, 15°17'26.74"E (-24.7476, 15.2908)

Arrêt à la station service mais ils n'ont pas la chambre à air adéquate… Nous en profitons pour acheter des boissons fraîches et Frédérika nous paie à tous un esquimau ! Très apprécié !

Namib Desert

En route maintenant pour le « **Sesriem Canyon ».** Ce canyon de 1 km de long et de 30 m de profondeur a été creusé par la rivière Tsauchab dans un agglomérat de sable et de cailloux vieux de 15 millions d'années.

Le paysage est pittoresque. Nous marchons jusqu'à un bassin d'eau saumâtre où Ruan a l'habitude de nourrir ses « cat-fish » » mais… pas de poisson aujourd'hui !





Retour à notre lodge vers les 15 h. C'est bien, nous avons du temps pour nous et la journée a déjà été bien remplie !

Patrick est satisfait de ses photos, depuis le temps qu'il rêvait de ses dunes !

Repas plus simple ce soir : salade de tomates et féta, pâtes au pesto. On voit que les guides ont fait une partie de poker avec les allemands, ils n'ont pas eu le temps de cuisiner.



Samedi 26 avril 2014
Windhoek

Départ à 8 h. **Nous roulons vers Windhoek** : 270 km, moitié piste, moitié route goudronnée.

Route rectiligne...comme d'habitude… des montagnes au départ puis la plaine… des herbes sèches parsemées d'arbustes… pas un village… très peu de voitures. Les quelques habitations que nous dépassons sont en dur.

A l'approche de Windhoek, le paysage est plus vert. Les arbustes sont plus nombreux.

Nous arrivons à notre **guest house « Klein Windhoek** » vers midi. Il est situé dans la banlieue de Windhoek. Il est bien, simple mais agréable. Nos guides installent notre pique-nique près de la piscine. Ruan entreprend de faire griller des saucisses sur son grand plat, Claudia et moi, préparons une salade composée… Nous nous sentons un peu gênés d'occuper ainsi l'espace… les deux personnes qui se faisaient bronzer au bord de la piscine nous regardent un peu de travers !

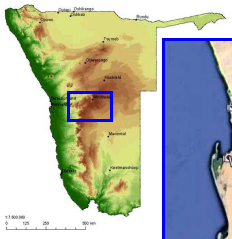

Route Naukluft Windhoek 291 km

A 14 h 30 nous partons les deux américains, Claudia, nous et nos guides. Ils nous déposent en ville. **Après-midi libre.** Claudia reste avec nous 2 Patrick, par sécurité… Une personne dans la rue nous met en garde en voyant Claudia se promener avec son bel appareil-photo à la main…

Nous allons voir la **Christuskirche,** église luthérienne allemande emblématique de Windhoek. Elle a été construite en 1907 avec du grès local dans un style qui mêle néogothique et Art nouveau. Une mariée attend sur le porche, avant de faire son entrée.

Nous nous dirigeons ensuite vers **le centre ville,** mais pas de chance : les magasins sont fermés le samedi après-midi ! Incroyable tout de même pour une capitale !

La ville ne me séduit pas : les maisons de style germanique voisinent avec les buildings modernes… Cet ensemble anachronique ne me paraît pas harmonieux. Mais le statut de ville moderne de Windhoek ne date que de 1965…

Nous trouvons quand même quelques boutiques d'artisanat ouvertes et nous déambulons dans le centre piéton. Retour ensuite au lodge en taxi.

Klein Windhoek Guesthouse
N$ 590
+264 81 366 8216

Joes
Beerhouse
Windhoek

LAST
PUB
897 km

town square

Sanlam Centre

FNB
EXCEPT
PERMIT HOLDER

Alexander Forbes
House
MALL

Ce soir, c'est dîner libre mais nos guides nous emmènent au « **Joe's Beer House ».**

Cet endroit réputé attire beaucoup de monde. La décoration est très chargée, avec des animaux naturalisés, des tonneaux suspendus au plafond… Cela crée une ambiance très particulière, chaleureuse.

Patrick et moi prenons une brochette de viande : autruche/crocodile/koudou/zèbre/springbok, servie avec deux quenelles de pap (semoule collante de maïs).

Le crocodile a beaucoup de gras… l'autruche est trop rouge à mon goût, le zèbre et le springbok sont bons mais ma viande préférée est le koudou.

Au retour, nous faisons **nos adieux** à toute la bande : les deux allemands, Claudia et les guides poursuivent le voyage au Botswana pour encore une semaine.

Les américains restent encore une journée à Windhoek puis ils prennent l'avion pour Johannesburg, ensuite New York et enfin Los Angeles et nous nous continuons vers le Kalahari. Fin du périple avec **Sunway Safaris**.

Nous remercions chaleureusement nos deux guides, sympa, dynamiques, très organisés, ils ont été parfaits !



Dimanche 27 avril 2014
En route vers le désert du Kalahari

Au petit déjeuner, Patrick se connecte **sur skype avec Lilou.** Ils sont chez nous et nous sommes très contents de les voir à la webcam et de leur parler...

A 9 h un taxi vient nous prendre pour nous conduire **à l'aéroport** situé à 40 km de Windhoek. Dès que nous quittons la ville nous retrouvons la savane semée d'arbustes. Nous apercevons même trois girafes !

A l'aéroport nous trouvons facilement **le stand de location de voiture** Europcar où Patrick a déjà retenu une polo, par internet. C'est l'agence Thirfy qui traite avec nous mais c'est long pour faire les papiers ! La carte de Patrick ne passe pas… la mienne pose aussi des problèmes… finalement après plusieurs coups de téléphone, c'est OK. Ici, la **conduite se fait à gauche**, j'ai déjà prévenu Patrick, il est hors de question que je conduise ! Je fais le co-pilote en suivant le trajet sur le GPS.

Notre GPS nous fait retourner à Windhoek, mais nous contournons la ville. Ensuite **direction Mariental, 330 km.** Ce n'est pas compliqué, c'est toujours tout droit. Les kilomètres s'enchaînent… le paysage évolue : d'assez vert avec des herbes hautes et des arbustes, il passe au jaune de la savane puis à l'herbe rare et quelques buissons du bush. Nous rencontrons une bande **de babouins** qui mendient sur la route.

Vers midi nous faisons un stop dans une station-service où nous achetons des boissons fraîches, deux pâtés au fromage et des barres chocolatées. Nous pique-niquons sur une table à l'ombre d'un arbre.

Les trois derniers kilomètres pour atteindre notre lodge se font sur une piste sableuse et rouge.

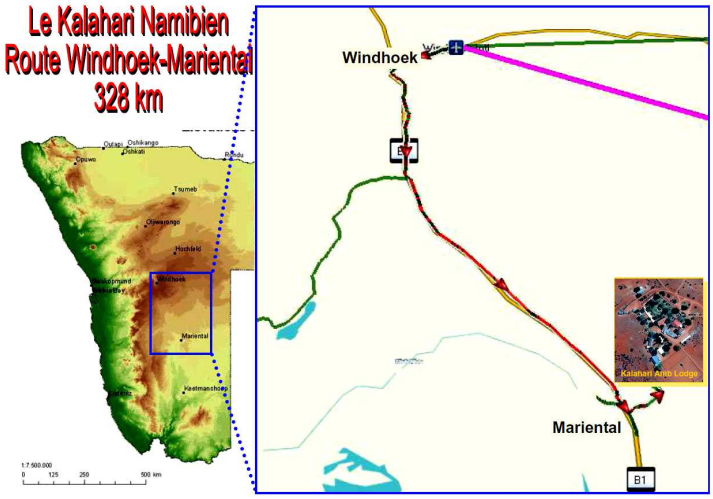

Notre lodge **le « Kalahari Anib Lodge »** est très bien ! C'est la catégorie au-dessus de ce que nous avons eu pendant notre périple. Pourtant il est perdu au milieu du bush après des km et des km de zones inhabitées et désertiques. Nous avons simplement vu quelques fermes d'élevage de loin en loin.

Sitôt installés, nous nous occupons de retenir un « **game drive** » (safari) pour demain matin, 5 h 30 et nous allons marcher sur la « **walking trail** » d'après les indications données à la réception. Je m'assure quand même que nous ne risquons pas de rencontrer de lion ! « no lion.. only snakes... ». Ah bon, quand même !

Nous apercevons une **gazelle** assez loin puis tout **un troupeau d'oryx**. Nous revenons en admirant le coucher du soleil qui est magnifique… seul bémol : des moucherons qui nous harcèlent jusque dans les narines.

Le dîner est servi à 19 h. C'est un menu imposé. Nous sommes nombreux dans la salle de restaurant mais le service est super bien organisé et surtout les serveurs/ serveuses sont souriants et aimables. J'avais été frappée par la mine triste et peu avenante des serveuses jusqu'ici.

Menu : salade de macédoine de légumes mayonnaise/ potage aux légumes/ steak de koudou sauce aux champignons/ riz/ tarte aux pommes et glace au chocolat. Le tout arrosé de 50 cl de bière Windhoek Lager ! C'est un peu trop copieux pour moi le soir !!!

Gondwana Collection
NAMIBIA

Lundi 28 avril 2014
Safari - Hardap Dam Game Reserve
Problème avec notre carte bancaire

Départ en jeep ouverte à 5 h 30. Nous partons dans la nuit sous un ciel rougeoyant. Il fait froid mais nous avions prévu : j'ai 5 couches de vêtements et ma chèche ! Nous sommes avec un couple de belges, bien sympa.

Le chauffeur nous emmène dans les environs du lodge. Nous suivons les sentiers qui sillonnent le bush. Il nous montre **un nid d'autruche.** Pour nous prouver la résistance des œufs, il monte dessus !

Nous ne pensions pas voir autant d'animaux ! **Des springboks, des zèbres, plusieurs gnous, plusieurs girafes, un phacochère et ses deux petits, des autruches (en nombre), des oryx, un steenbok, des koudous…**

A un moment, le chauffeur s'arrête sur une dune rouge. Il dresse une table et nous installe une **petite collation** : café et gâteaux… Sympa !

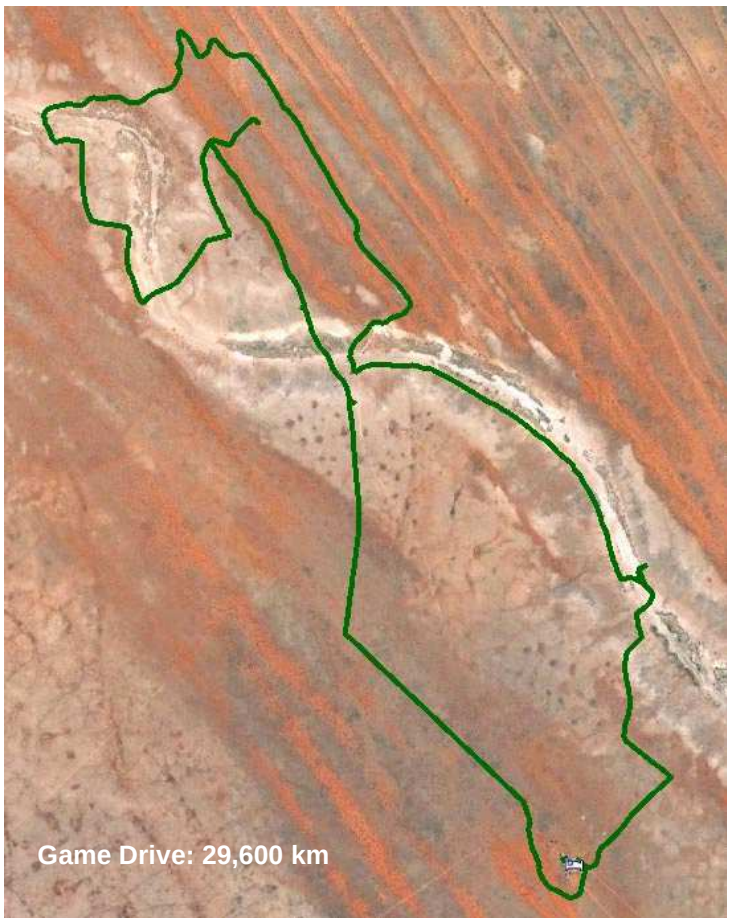



Kalahari







Nous terminons notre safari par une rencontre avec **des girafes.** Elles se dressent soudain devant nous accompagnées d'autruches. Elles nous regardent, sans crainte apparemment. Nous sortons même de la jeep et nous approchons d'elles. Les appareils-photo fonctionnent à plein régime.

Kalahari

Kalahari

Kalahari





En revenant au lodge vers 8 h 30 nous prenons le petit déjeuner et là… **big, big problem !** Patrick découvre sur le smartphone, un message de confirmation d'une **commande de 2 « button suits »(costumes) chez Armani d'un coût de 1 400 $ US.** Nous restons complètement perplexes !!! Qui a pu se servir de nos n° de cartes ? Serait-ce le service d'hélicoptères aux chutes Victoria ? Nous lui avions donné nos 2 cartes, celle de Patrick qui ne fonctionnait pas, puis la mienne… A l'aéroport de Johannesburg aussi nous avions eu des problèmes de carte…

Patrick passe une partie de la matinée sur l'ordinateur du lodge pour essayer de joindre Armani… en vain… Il envoie des mails à nos deux banques pour leur soumettre le problème...

Nous essayons de mettre ces soucis de côté et partons à **Mariental** voir à quoi ressemble cette ville. Eh bien, il n'y a pas grand-chose à voir à Mariental, c'est une toute petite ville-rue avec seulement quelques boutiques. Nous achetons de quoi pique-niquer ce midi et demain midi.

Sur notre « Lonely Planet », un parc est signalé : « **le Hardap Dam Game Reserve** ». C'est à une vingtaine de km. L'endroit est en travaux… Nous entrons quand même en payant un droit d'entrée 90 N$ (= 6,5 €) mais mis à part le lac qui a des couleurs étonnantes, du bleu, du rose, du vert… il n'y a rien à voir. Le paysage est aride…. Nous avons beaucoup de mal à trouver un endroit ombragé pour pique-niquer. Nous ne nous attardons pas et rentrons au lodge.

Patrick se reconnecte avec **le smartphone**… pas de réponse de nos banques… Que faire ? nous ne savons pas quelle carte a été utilisée….nous ne pouvons pas faire opposition sur nos deux cartes, nous n'aurions plus de moyen de paiement au cas où… Finalement Patrick décide de régler notre note d'hôtel là, maintenant, en avance. Ouf, sa carte passe. Nous sommes sûrs au moins de pouvoir manger ce soir et demain soir.

Ce soir, trois grands groupes sont là pour dîner. Essentiellement des allemands. On voit que la Namibie a été colonisée par les allemands, elle reste une destination privilégiée pour eux. Au menu : œufs mayonnaise/ soupe (que nous zappons)/ oryx sauce au vin rouge, carottes, courgettes et pommes de terre/ crème caramel. Cette fois-ci nous précisons : une **« small** bier » ! 25 cl.

Mardi 29 avril 2014
Walking trail et farniente au lodge

Nous ne nous levons pas trop tôt car à 7 h nous entendons tous les groupes qui roulent leur valise… Nous les laissons déjeuner…

Départ à 9 h pour notre « **walking trail** ». Nous avons prévu de faire la grande boucle de 9 km. Le pique-nique est dans le sac à dos, nous avons notre provision d'eau… en route !

Mais… nous décidons de faire le parcours à l'envers, puisque nous avons déjà fait la première partie dimanche… **Mauvais choix !** Les pancartes ne sont pas bien placées pour nous dans ce sens et nous ratons le bon embranchement. Heureusement au bout d'un moment, Patrick se rend compte que nous ne sommes pas sur le bon chemin, nous faisons demi-tour… cela nous fera 2 x 2 km en trop ! Sous un soleil de plus en plus chaud et pratiquement pas d'ombre. (voir la trace du GPS…)

Au départ nous sommes **importunés par les mouches,** moucherons, insectes en tout genre… C'est incroyable comme ils veulent absolument se poser sur notre figure, les lunettes, la bouche, les narines… Je trouve la parade en mettant la chèche et en m'éventant avec le plan.

Nous n'apercevons pas beaucoup d'animaux, que des **springboks,** mais toujours d'assez loin et ils sont sur la défensive, l'oreille aux aguets, prêts à détaler dès que nous sortons l'appareil-photo.

Un peu découragés, nous décidons de ne faire que le **trajet intermédiaire**… Il fait trop chaud pour marcher sous le soleil et aucune ombre pour le pique-nique.

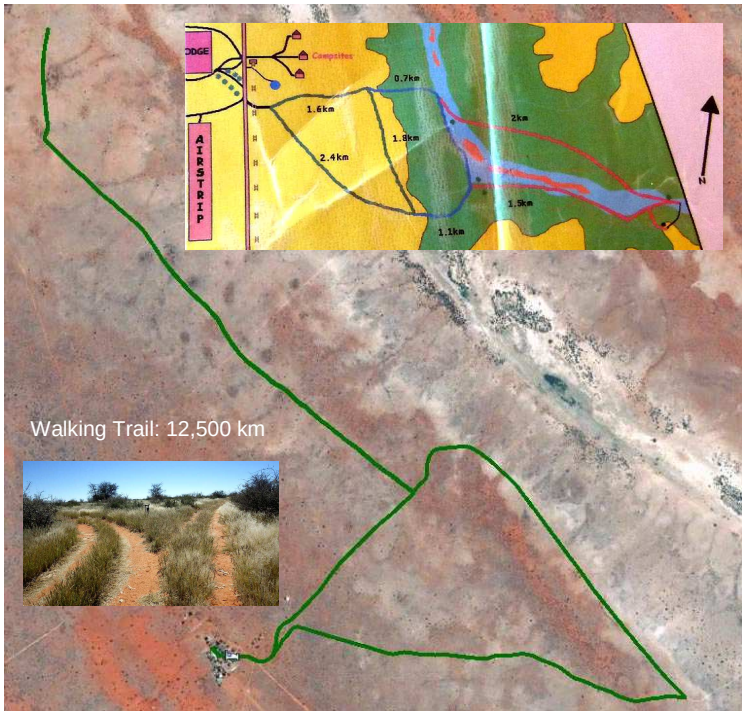

Kalahari

Retour au lodge à midi. Un bon coca bien frais… un petit tour sur le **smartphone** pour voir s'il y a du nouveau. La Bred répond qu'il faut faire opposition sur notre carte si nous avons de forts doutes mais pour le moment , rien n'a été prélevé sur le compte de Patrick. Par contre sur mon compte nous ne savons pas car Patrick s'est trompé en voulant le consulter et le code n'est plus valable ! Aïe, aïe, aïe !

Nous décidons d'aller nous rafraîchir dans **la piscine.** Nous sommes servis car elle est glacée ! Mais après quelques ablutions je me lance et finalement c'est très appréciable.

Nous nous installons sur la terrasse de notre chambre pour pique-niquer. Le décor est parfait : le très joli jardin, la piscine, les bâtiments...C'est vraiment un bel endroit et nous en profitons.

Après-midi farniente au lodge. Petite balade pour admirer le coucher de soleil et **apéritif au bar** pour arroser la fin de notre voyage.

Au menu ce soir : quiche lorraine/brochette de springbok/ pommes de terre au four, courge et betteraves rouges chaudes (bof)/ pudding avec une sauce à la vanille.

Mercredi 30 avril 2014
Windhoek - Johannesburg

Départ du lodge à 7 h 15. Nous avons **300 km** à faire pour rejoindre Windhoek. Nous prenons **l'avion pour Johannesburg** à 15 h 20 et nous devons rendre la voiture pour midi.

La route se passe sans problème. C'est toujours tout droit !... Patrick est bien à l'aise maintenant avec la conduite à gauche et les vitesses. Pour le passage de Windhoek, je fais le co-pilote et le GPS est vraiment bien pratique.

Le long de la route nous apercevons **des springboks, une autruche** et **des babouins.**

Nous arrivons à l'aéroport pour 11 h 30. Nous déposons la voiture, nous enregistrons nos bagages et nous allons manger des toasts à un petit bar de l'aéroport. Nous sommes surpris d'entendre parler français : ce sont des touristes de la région de Lyon. Nous échangeons nos impressions de voyage.

Nous embarquons dans un airbus A 330. L'avion est bien rempli. L'hôtesse nous sert un repas… à 15 h 45 ?... Je me contente du gâteau au chocolat et d'un thé.



Nous atterrissons à Johannesburg après 1 h 40 de vol mais comme nous avançons notre montre d'une heure, il est en fait 18 h à notre arrivée.

Nous récupérons rapidement nos bagages et nous dirigeons vers la navette.

Patrick a réservé par internet une chambre dans le même hôtel qu'à l'arrivée. C'est pratique, nous nous rappelons bien de l'endroit et nous arrivons au « Garden Court » à 19 h.

Nous dînons au restaurant-pub de l'hôtel : crumbed chicken breast, topped with bacon, mushrooms, mozzarella and topped with a three cheese sauce. And a windhoek Lager beer, of course.

Le WiFi est libre comme dans presque tous nos hébergements !

Jeudi 1er Mai 2014
Johannesburg - La Réunion

Nous quittons l'hôtel avec la navette de 8 h. Nous enregistrons nos bagages et nous partons dans **les boutiques de** l'aéroport pour dépenser nos derniers rands.

L'aéroport de Johannesburg est bien grand. Cela ne manque pas de boutiques ! Nos préférées sont celles « Out of Africa »… Beaucoup de colliers, bracelets, vaisselle, nappes, serviettes, des objets en bois, des statues, des animaux (moins jolis que ceux du Kénya). Patrick flashe pour **un œuf d'autruche.** Moi j'achète des colliers et des bracelets.

Nous décollons à 11 h 30. Nous avançons notre montre de 2 h. Repas servi à bord, très bien : céleri rémoulade/ saumon fumé/ médaillon de filet de bœuf très tendre/ pdt vapeur/ fromage/pâtisserie.

Nous commençons à regarder le film « Fonzi » qui nous intéresse mais… problème technique, nous n'en verrons pas la moitié.

Arrivée à Gillot à 17 h 30. Nous récupérons rapidement nos bagages. Jordane et Cyrian viennent nous chercher. Ce soir nous mangeons chez eux. Cela tombe bien, nous sommes le 1er mai et Nicolas ne travaille pas. Nous avons beaucoup de choses à raconter…

Le vendredi, Patrick vérifie nos comptes… Aucun débit n'a été effectué… Il surveillera attentivement les relevés les jours suivants et ne remarquera rien d'anormal… Avec le retour nous relativisons et nous nous rendons compte qu'en fait nous avons été victimes d'un spam. En temps ordinaire, nous ne nous en serions même pas occupés mais là, en Afrique, nous lui avons donné de l'importance et cela a tout de même un peu gâché notre fin de séjour.

Et voilà, les vacances sont terminées.

Nous sommes très contents de ce périple. Nous avons découvert une autre organisation de voyage et nous avons apprécié. Le fait de parler anglais était sympa, même si cela a tout de même limité la communication. Heureusement que Frédérika faisait l'interprète.

Nous avons vu de magnifiques paysages, beaucoup d'animaux… Par contre nous n'avons pas eu beaucoup de contact avec la population. Il faut reconnaître que la Namibie est un pays très peu peuplé : un peu plus de 2 millions d'habitants pour un pays grand comme une fois et demie la France. Mais c'est vrai que du fait que nos guides étaient sud africains nous avons plus parlé de Sud Afrique que de Namibie.

Mais nous avons aimé l'ambiance « roots », très proche de la nature et décontractée.



Fin du Voyage

Récit: Nicole

Photos:
Nicole Canon Powershot A620
P@trick Panasonic Lumix FZ100
Pentax WG3-GPS

Cartes:
GPS Garmin eTrex 20
(BaseCamp & Google Earth)
Pentax WG3-GPS
EyeFi Center

Mise en page
sous Publisher: P@trick

Site Web
http://www.bruniquel974.fr

L'Agence Organisatrice

Sunway Safaris

http://www.sunway-safaris.com/

L'intermédiaire en France

http://www.samsara-voyages.com/

	10-13/04	Livingstone	Chutes & Ville	15 km
09	22/04	Brandberg	White Lady	5,3 km
09	23/04	Swakopmund	Marche (Ville & Dunes)	13,2 km
10	25/04	Naukluft	Marche dune 45 & Big Daddy	5 km
13	27/04	Marienthal (Anib Désert Lodge)	Rando	5 km
	29/04	Anib Desert Lodge	Rando	12,5 km
			TOTAL Rando	50 km

01	10/04/2014	Vol Réunion-Johannesburg	(Air Austral)	2840 km
02	11/04	Vol Johannesburg-Livingstone	(British Airways)	953 km
14	30/04	Vol Windhoek-Johannesburg	(South African Airways)	1166 km
15	01/05	Vol Johannesburg Réunion	(Air Austral)	2840 km
			TOTAL Vols	7799 km

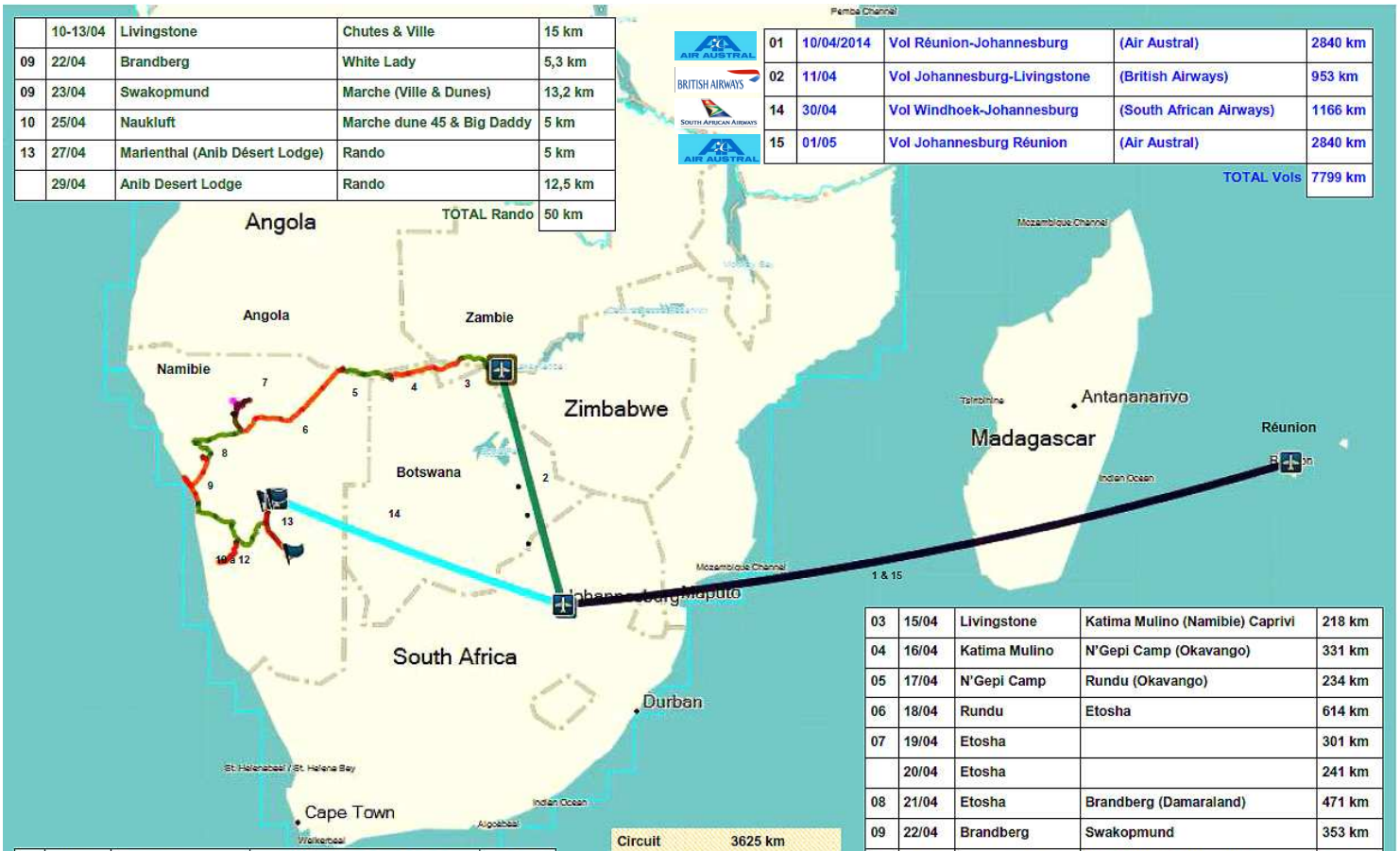

03	15/04	Livingstone	Katima Mulino (Namibie) Caprivi	218 km
04	16/04	Katima Mulino	N'Gepi Camp (Okavango)	331 km
05	17/04	N'Gepi Camp	Rundu (Okavango)	234 km
06	18/04	Rundu	Etosha	614 km
07	19/04	Etosha		301 km
	20/04	Etosha		241 km
08	21/04	Etosha	Brandberg (Damaraland)	471 km
09	22/04	Brandberg	Swakopmund	353 km
09	24/04	Swakopmund	Désert du Namib (Naukluft)	284 km
10	25/04	Naukluft	Sossusvleï (dunes)	287 km
11	26/04	Naukluft	Windhoek	291 km
			TOTAL Circuit	3625 km

13	27/04	Windhoek	Marienthal (Anib Désert Lodge)	328 km
	28/04	Anib Desert Lodge	Safari (Game Drive) Hardap Game Reserv	30 km 109 km
	30/04	Anib Desert Lodge	Windhoek Aéroport	328 km
			TOTAL Kalahari	795 km

Circuit	3625 km
Kalahari	795 km
Marches	50 km
TOTAL	4470 km